

# Portal de Información Municipal y Regional

# Objetivo

Dar a conocer las características del *Portal de Información Municipal y Regional* a las personas servidoras públicas de los ayuntamientos, como una herramienta técnica que contiene información estadística y geográfica para la toma de decisiones y el diseño de políticas públicas, planes, proyectos y programas locales.

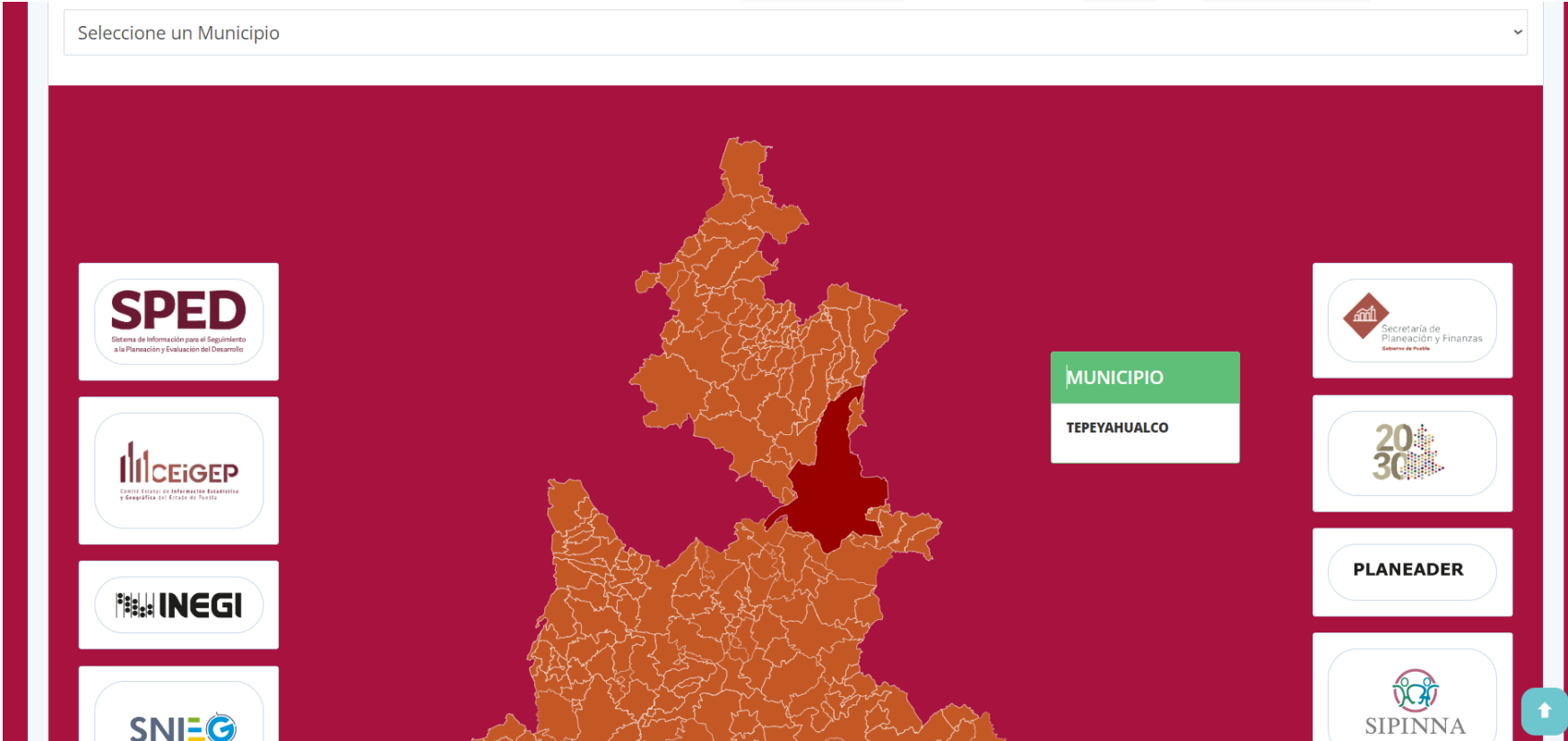


**Portal de Información  
Municipal y Regional**

# Estructura del Portal

## Inicio

- Buscador de municipio
- Mapa del estado de Puebla interactivo para seleccionar el municipio
- Iconos para redirigirte a otros portales de interés



The screenshot displays the main interface of the portal. At the top, there is a search bar with the placeholder text "Seleccione un Municipio". Below this is a large map of the state of Puebla, with its municipalities outlined in orange. A tooltip is visible over the map, showing "MUNICIPIO" in a green box and "TEPEYAHUALCO" in a white box. On the left side, there are four vertical icons for different systems: SPED (Sistema de Información para el Seguimiento a la Planeación y Evaluación del Desarrollo), ICEIGEP (Centro Estatal de Información Geográfica y Estadística del Estado de Puebla), INEGI, and SNI=GO. On the right side, there are four vertical icons: the Secretaría de Planeación y Finanzas Gobierno de Puebla, the 2030 logo, PLANEADER, and SIPINNA. A small blue arrow icon is located at the bottom right corner of the interface.

# Estructura del Portal

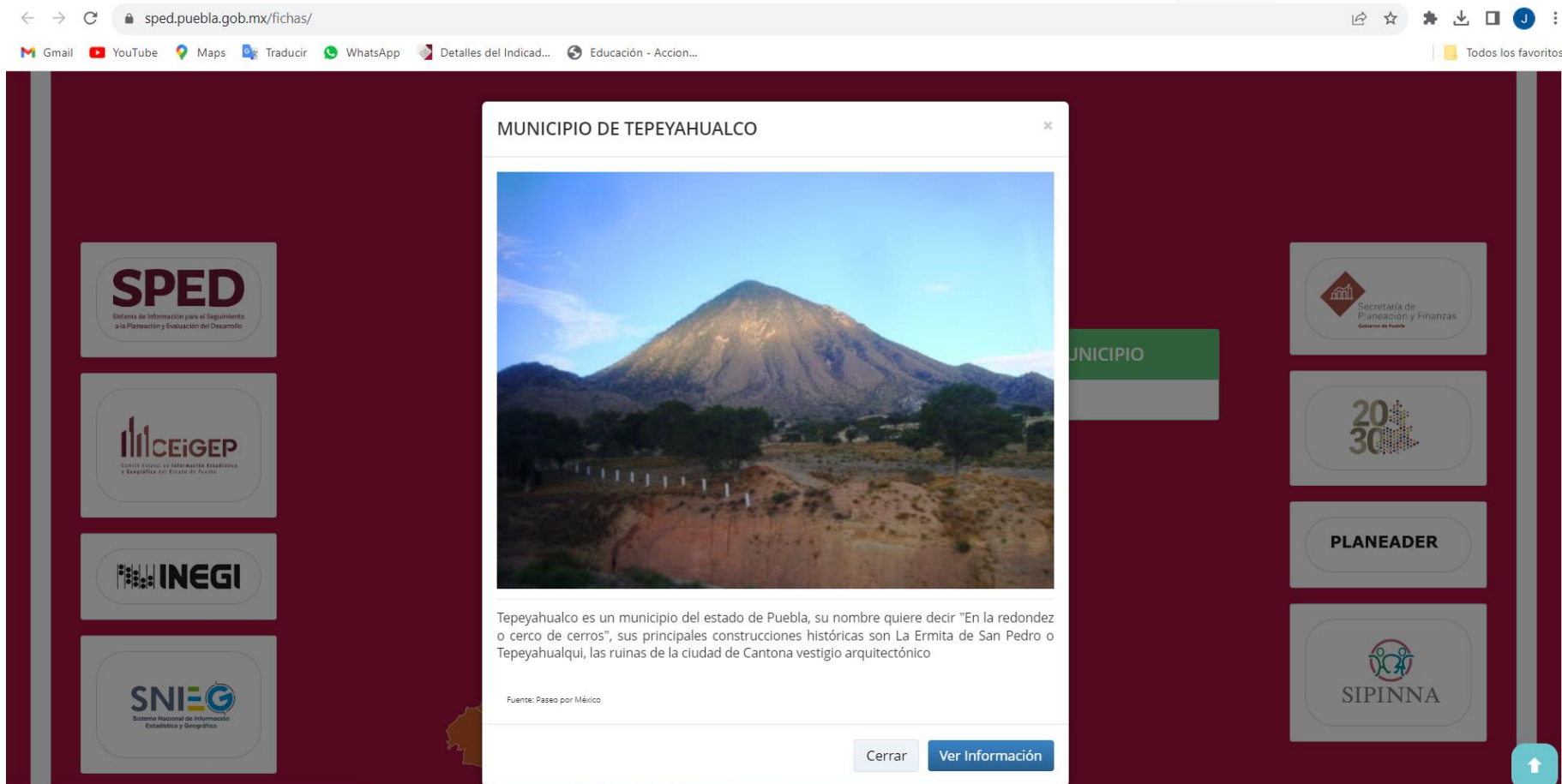
## Contenido de la información







Portal de Información Municipal y Regional recopiló información estadística y geográfica de interés a nivel municipal. Esta información ha sido organizada siguiendo la estructura de los Subsistemas Nacionales de Información del Sistema Nacional de Información Estadística y Geográfica (SNIEG); por lo que la página se integra por 4 temáticas primordiales:









- 1. Demográfica y Social,**
- 2. Económica,**
- 3. Geográfica, Medio Ambiente, Ordenamiento Territorial y Urbano, y**
- 4. Gobierno, Seguridad Pública e Impartición de Justicia.**

# Estructura del Portal


## Selección del municipio para ver información



← → ↻ [sped.puebla.gob.mx/fichas/](https://sped.puebla.gob.mx/fichas/)      


### MUNICIPIO DE TEPEYAHUALCO




Tepeyahualco es un municipio del estado de Puebla, su nombre quiere decir "En la redondez o cerco de cerros", sus principales construcciones históricas son La Ermita de San Pedro o Tepeyahualqui, las ruinas de la ciudad de Cantona vestigio arquitectónico

Fuente: Paseo por México


[Cerrar](#) [Ver Información](#)




**SPED**  
Sistema de Información para el Seguimiento  
a la Planeación y Evaluación del Desarrollo




**CEiGEP**  
Centro Estatal de Información Estadística  
y Geográfica del Estado de Puebla




**INEGI**



**SNI-G**  
Sistema Nacional de Información  
Estadística y Geográfica




Secretaría de  
Planeación y Finanzas  
Gobierno de Puebla



20  
30

**PLANEADER**



**SIPINNA**

# Estructura del Portal

## 1. Demográfica y Social

•Población y Dinámica Demográfica	•Educación	•Salud	•Vivienda	•Distribución de Ingreso y Pobreza
-----------------------------------	------------	--------	-----------	------------------------------------

Población y Dinámica Demográfica

Educación

Salud

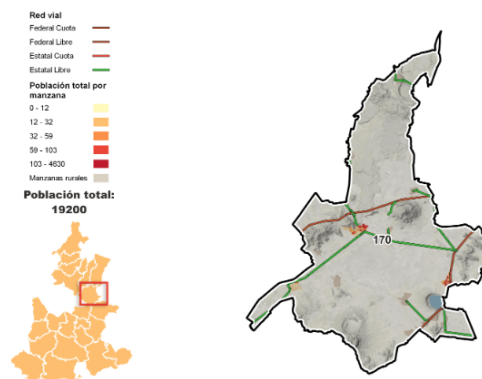
Vivienda

Distribución del ingreso y Pobreza

Region 8 - Libres / No.170 - TEPEYAHUALCO



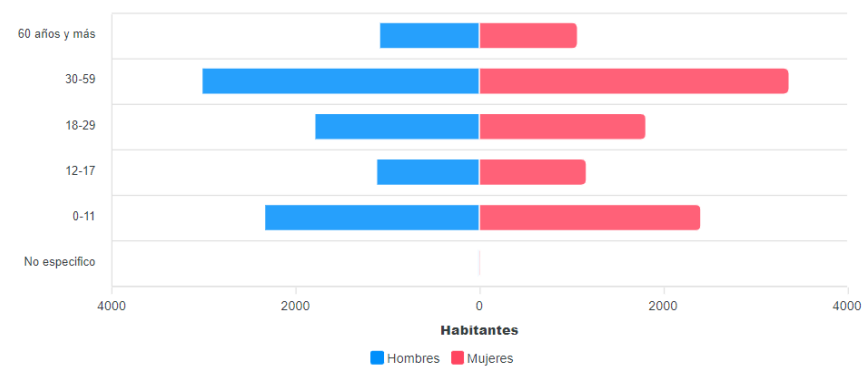
**Población**  
Municipio 170, Tepeyahualco



Fuente: Elaboración propia con datos del censo de Población y Vivienda (INEGI, 2020)

Población 19,200 / 51.22% Mujeres - 48.78% Hombres

INEGI, Censo de Población y Vivienda 2020.



Fuente: SPF, Subsecretaría de Planeación. Elaboración propia con datos de Censos de Población y Vivienda, 2020

# Estructura del Portal

## 2. Económico

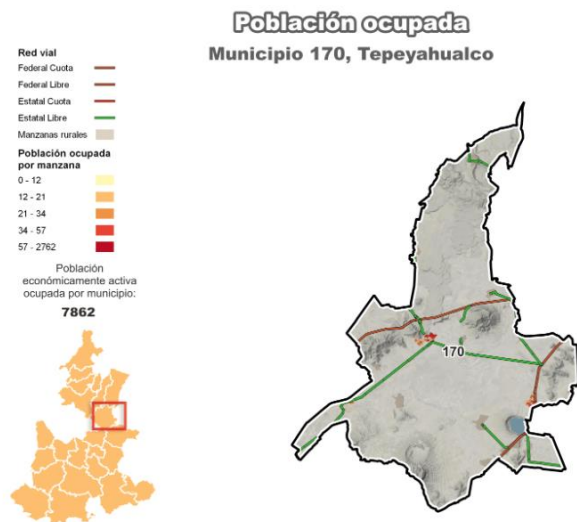
•Empleo	•Sistema de Cuentas Nacionales	•Agropecuario	•Transporte y Comunicaciones	•Turismo
---------	--------------------------------	---------------	------------------------------	----------

### Información Economía / Municipio de TEPEYAHUALCO

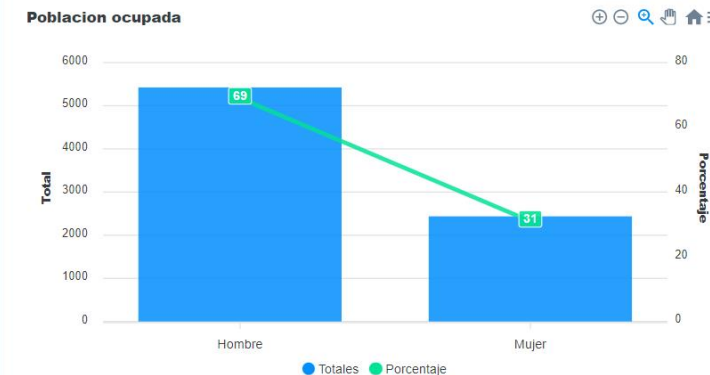
19,200   
Total de Habitantes

Empleo Sistema de Cuentas Nacionales Agropecuario Transporte y Comunicaciones Turismo

#### Region 8 - Libres / No.170 - TEPEYAHUALCO



#### Población ocupada 7,862



# Estructura del Portal

## 3. Geográfica y Medio Ambiente

•Agua

•Residuos

•Forestal

•Suelo y Tipo de Vegetación

•Ordenamiento Territorial

Información Geográfica y Medio Ambiente / Municipio de TEPEYAHUALCO



19,200 ↑  
Total de Habitantes

Agua Residuos Forestal Suelo y Tipo de Vegetación Ordenamiento Territorial

Region 8 - Libres / No.170 - TEPEYAHUALCO

### Cantidad de Extracción Diaria de Agua Municipio 170, Tepeyahualco

Red vial  
Federal Conda  
Federal Libre  
Estatal Conda  
Estatal Libre  
Localidades Urbanas  
Manzanas rurales

Cantidad de Extracción Diaria  
0 - 1000  
1000 - 2700  
2700 - 6000  
6000 - 15800  
15800 - 1302795

Cantidad de Extracción Diaria  
10000



Fuente: Calidad del agua CONAGUA (SINA, 2022).

Este municipio cuenta con disponibilidad de agua de la red pública.



Plantas tratadoras de

Agua residual	Agua residual en operación	Potabilización en operación
1	1	0

Fuente: INEGI, Censo Nacional de Gobiernos Municipales y Demarcaciones Territoriales de la Ciudad de México, Tabulados Básicos, 2020 \* Información al 31 de Diciembre.

6  
Capacidad instalada (litros de agua)

Fuente: Histórico del Anuario Estadístico, CEIGEP, 2021.



# Estructura del Portal

## 4. Gobierno, Seguridad Pública e Impartición de Justicia

•Gobierno

•Impartición de justicia

•Procuración de Justicia

•Seguridad Pública

Información Gobierno, Seguridad Pública e Impartición de Justicia / Municipio de TEPEYAHUALCO



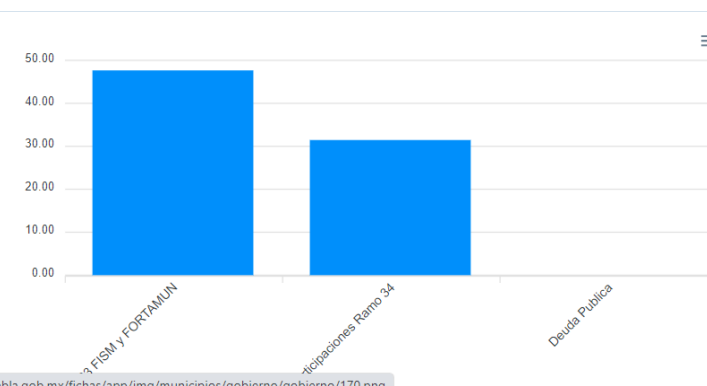
19,200 ↑  
Total de Habitantes

Gobierno   Impartición de Justicia   Procuración de Justicia   Seguridad Pública

Region 8 - Libres / No.170 - TEPEYAHUALCO

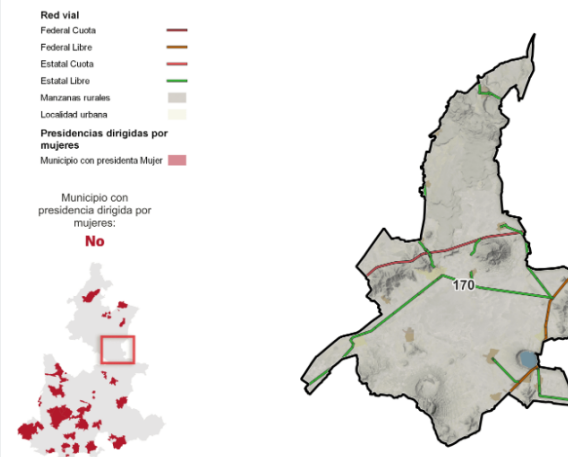


Finanzas Municipales 2022 (Millones de pesos)



Municipio presidido por hombre

Presidencias dirigidas por mujeres  
Municipio 170, Tepeyahualco



Fuente: Elaboración propia con datos del Sistema Nacional de Información Municipal ( INAFED, 2021).

En cada sección se puede descargar la información a través del Icono de descargas

<https://sped.puebla.gob.mx/fichas/inicio>



# Contactos

Jesús Pablo López Tolama  
Director de Estadística e Información  
(222) 229-71-00  
Ext. 5051  
[jesus.lopez@puebla.gob.mx](mailto:jesus.lopez@puebla.gob.mx)

Eric Vega Ramírez Apud  
Subdirector de Análisis de la Información  
(222) 229-71-00  
Ext. 5040  
[eric.ramirez@puebla.gob.mx](mailto:eric.ramirez@puebla.gob.mx)



# Portal de Información Municipal y Regional